



Service Environnement
Surveillance renforcée des cours d'eau
Campagne 2025

Commune :
Saint Mars sur la Futaie
(53220)

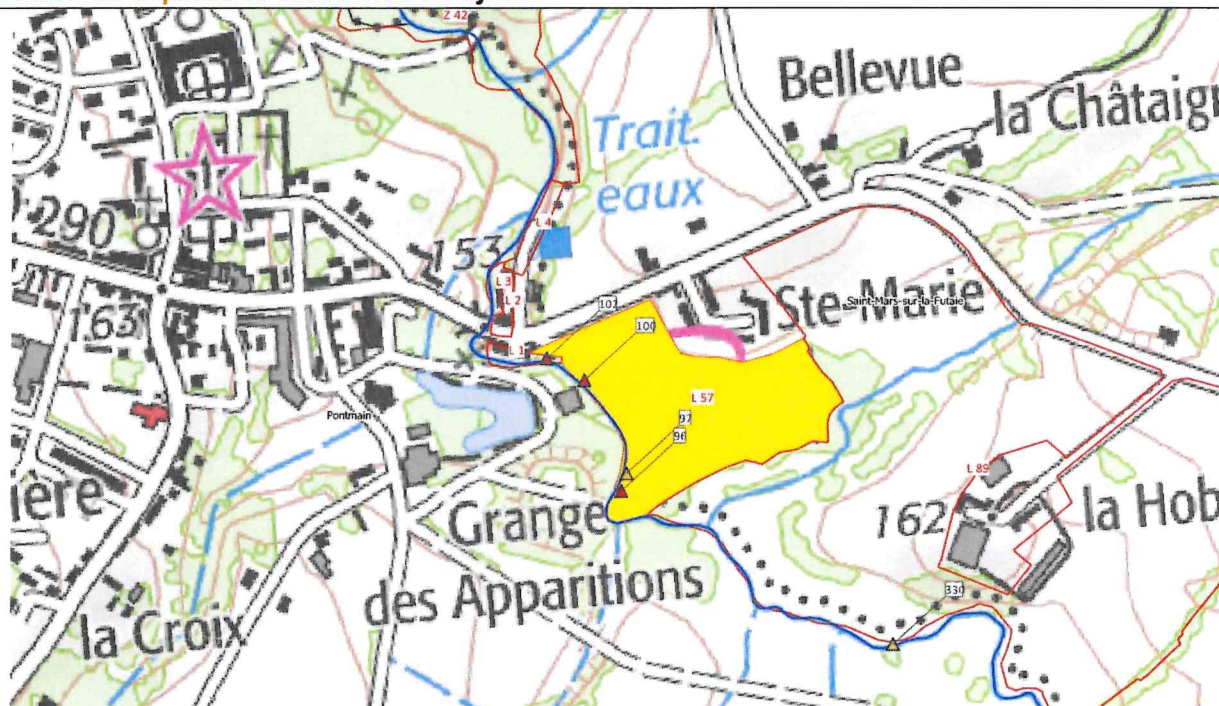
Parcelle n° L 57

Code FICHE :
2025_ST_MARS_F_17

Contact ROINÉ Axel_ technicien milieux aquatiques
axelroine@bocage-mayennais.fr

Tél : 02.43.05.37.86 // 06.21.96.46.13

Localisation de la parcelle concernée : en jaune






Données Générales

	Propriétaire	Locataire et/ou Exploitant	Bassin versant	Airon
Nom Prénom	PONTMAIN Commune		Code Masse d'eau	FRHR347
Lieu-dit	4 RUE SAINT-ANNE		Cours d'eau en rive	La Futaie Droite
CP Commune	53220 PONTMAIN		Observateur	ROINE Axel
Contact	02 43 05 06 45		Date d'observation	20/03/2025

Données physiques

Code entité	96	97	100	
Désordre	Arbre tombe dans le lit	Arbre penche au-dessus du lit	Arbre tombe dans le lit	
Type	Cepee	Cepee	Cepee	
Essence	Saule	Saule	Saule	
Diamètre	Moyen (30 - 60 cm)	Moyen (30 - 60 cm)	Moyen (30 - 60 cm)	
Conséquence	Risque d'embacle	Risque d'embacle	Embacle et érosion de berge	
Ecoulement	Total	Total	Partiel	

Préconisations - Illustrations

CODE ENTITE	PRECONISATION	PHOTO
96	Recepage de l'arbre	
97	Recepage de l'arbre	
100	Recepage de l'arbre et retrait de l'embacle	



Service Environnement
Surveillance renforcée des cours d'eau
Campagne 2025

Commune :
Saint Mars sur la Futaie
(53220)

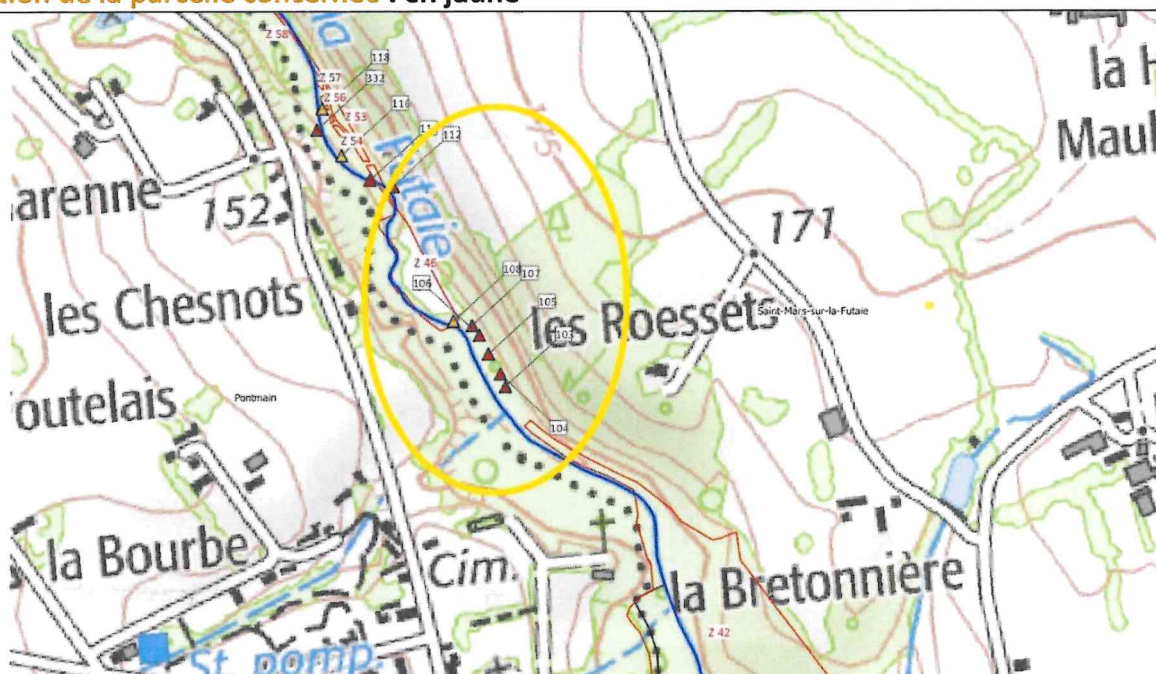
Parcelle n° **Chemin
pédestre 16 des
Chesneaux 0**

Code FICHE :
2025_ST_MARS_F_19

Contact **ROINÉ Axel**_technicien milieux aquatiques
axelroine@bocage-mayennais.fr

Tél : 02.43.05.37.86 // 06.21.96.46.13

Localisation de la parcelle concernée : en jaune







Données Générales

	Propriétaire	Locataire et/ou Exploitant	Bassin versant	Airon
Nom Prénom	PONTMAIN Commune		Code Masse d'eau	FRHR347
Lieu-dit	4 RUE SAINT-ANNE		Cours d'eau en rive	La Futaie Droite
CP Commune	53220 PONTMAIN		Observateur	ROINE Axel
Contact	02 43 05 06 45		Date d'observation	20/03/2025

Données physiques

Code entité	103	104	105	106
Désordre	Arbre tombe dans le lit	Arbre tombe dans le lit	Arbre tombe dans le lit	Arbre tombe dans le lit
Type	Haut jet	Cepee	Haut jet	Cepee
Essence	Hetre	Non defini	Non defini	Autre
Diamètre	Moyen (30 - 60 cm)	Moyen (30 - 60 cm)	Moyen (30 - 60 cm)	Moyen (30 - 60 cm)
Conséquence	Risque d'embacle	Embacle	Embacle	Risque d'embacle
Ecoulement	Total	Total	Partiel	Total

Préconisations - Illustrations

CODE ENTITE	PRECONISATION	PHOTO
103	Retrait de l'arbre	
104	Receppe de l'arbre et retrait de l'embacle	
105	Retrait de l'arbre	
106	Retrait de l'arbre	



Service Environnement
Surveillance renforcée des cours d'eau
Campagne 2025

Commune :
Saint Mars sur la Futaie
(53220)

Parcelle n° **Chemin
pédestre 16 des
Chesneaux 0**

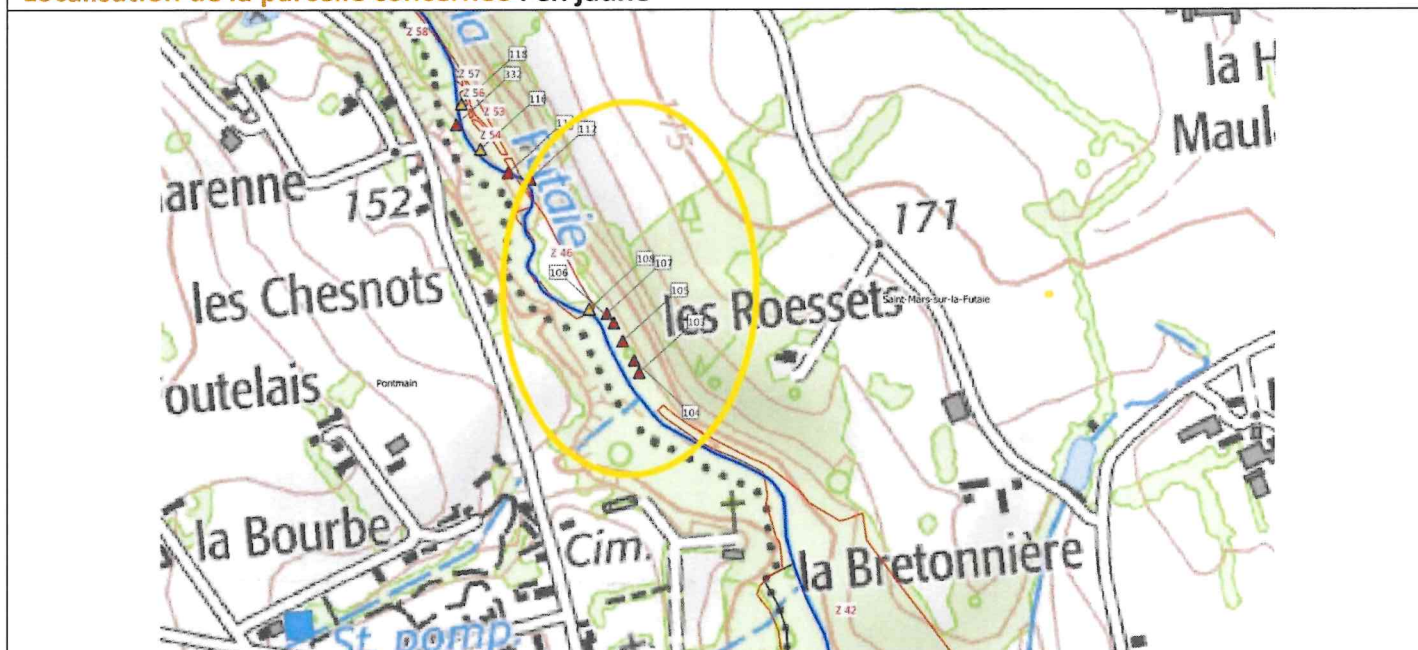
Code FICHE :
2025_ST_MARS_F_20

Contact **ROINÉ Axel**_ technicien milieux aquatiques

axelroine@bocage-mayennais.fr

Tél : 02.43.05.37.86 // 06.21.96.46.13

Localisation de la parcelle concernée : en jaune




Données Générales

	Propriétaire	Locataire et/ou Exploitant	Bassin versant	Airon
Nom Prénom	PONTMAIN Commune		Code Masse d'eau	FRHR347
Lieu-dit	4 RUE SAINT-ANNE		Cours d'eau en rive	La Futaie Droite
CP Commune	53220 PONTMAIN		Observateur	ROINE Axel
Contact	02 43 05 06 45		Date d'observation	20/03/2025

Données physiques

Code entité	107	112		
Désordre	Arbre tombe dans le lit	Arbre tombe dans le lit		
Type	Haut jet	Haut jet		
Essence	Non defini	Non defini		
Diamètre	Moyen (30 - 60 cm)	Grand (superieur a 60 cm)		
Conséquence	Risque d'embacle	Risque d'embacle		
Ecoulement	Total	Total		

Préconisations - Illustrations

CODE ENTITE	PRECONISATION	PHOTO
107	Retrait de l'arbre	
112	Retrait de l'arbre	